



**Merci d'avoir participé à notre jeu !
Nous espérons que vous avez passé un bon moment.**

Vous allez désormais retrouver la gare de Montrroc-le-Planet !
Sachez que le pittoresque village de Montrroc se trouve juste de l'autre côté de la route
et le hameau du Planet vaut largement le détour !
D'autres découvertes et d'autres sentiers vous attendent !

**Il ne vous reste plus qu'à passer à l'Office de tourisme d'Argentière ou de Chamonix
pour faire valider vos réponses et recevoir votre cadeau si vous avez tout juste !**

BONNE CHANCE !

VOS DESSINS :



Conception : Cybergraph Chamonix

OFFICE DE TOURISME DE LA VALLÉE DE CHAMONIX-MONT-BLANC

85 Place du Triangle de l'Amitié, 74400 Chamonix • www.chamonix.com • info@chamonix.com • ☎ +33 (0)4 50 53 00 24



CHAMONIX-MONT-BLANC

Vers un **Pays**
d'**art** et d'**histoire**



JEU DE PISTE, NATURE ET PATRIMOINE



**À LA DÉCOUVERTE DE TRÉLECHAMP
ET LA RÉSERVE NATURELLE DES AIGUILLES ROUGES**

**Profitez de l'historique Mont-Blanc Express pour explorer les villages
et les trésors cachés de la vallée de Chamonix !**



Pour les familles et les amis de tous âges.

Comptez 2h30 à 3 heures, mais prenez le temps que vous voulez.

De juin à septembre partez de la gare SNCF de Montrroc-le-Planet*

SERVOZ - LES HOUCHES - CHAMONIX-MONT-BLANC - ARGENTIÈRE - VALLORCINE

*Consultez les horaires du chalet de la Réserve avant votre départ.

#1 Sortez de la gare SNCF de Montrroc-le-Planet et longez le chemin de fer jusqu'au tunnel. Ensuite prenez le Via des Cutes.

Sur votre droite vous allez voir une grande bâtisse à cinq étages avec ses magnifiques rambardes de fer forgé. Construit au début des années 1900 avec l'arrivée du train, cet hôtel a depuis été transformé en appartements.

Comment s'appelle-t-il ?

.....
.....



#2 Continuez sur le chemin et après environ 300m, à la bifurcation, prenez à droite direction le col des Montets.

Combien voyez-vous de totems? Relevez l'inscription sur le petit panneau en bois.

.....
.....
.....



#3 Continuez à travers les champs et des deux côtés du chemin vous apercevrez des petites constructions en bois que nous appelons des greniers. On leur donne aussi un autre nom, emprunté à nos voisins suisses.

Quel est ce nom ?

Sur votre parcours, prenez le temps de dessiner un grenier au choix.

.....
.....

#4 Vous allez rejoindre la route du col des Montets que vous devrez longer prudemment pendant 75m avant d'emprunter le sentier sur votre droite. Vous entrez dans la Réserve des Aiguilles Rouges.

La forêt que vous traversez est le domaine de trois mammifères.

Déchiffrez leurs noms : ALERIBAU • DARREN • LUICEEUR

.....
.....

#5 Traversez le parking et rejoignez le sentier botanique. Le parcours illustre la manière dont la nature a repris ses droits. Autrefois il s'agissait de pâturages, occupés par les vaches au printemps et à l'automne, avant et après leur séjour estival dans les alpes.

Pourquoi n'est-ce plus le cas ?

.....
.....




#8 Cet endroit peut être très hostile en hiver à cause des grosses quantités de neige. À la borne 16 observez le gros bloc de gneiss qui se dresse à droite du chemin.

Il s'appelle «la pierre à Charlet», en mémoire des habitants d'Argentière qui furent pris par une avalanche. Vous verrez des inscriptions taillées dans la pierre.

Pouvez-vous relever la date inscrite ?

.....
.....



#9 Vous voilà arrivés au col des Montets. Pour les fans de vélo, sachez que le Tour de France est passé six fois par ici depuis 1947.

Quelle est l'altitude du col ?

.....
.....

#10 En face de vous se trouve le chalet-laboratoire de la Réserve qui gère les quatre mille hectares de cet espace créé en 1974. Entrez dans le chalet ; l'accueil est chaleureux et on peut vous aider dans vos recherches.

Trouvez les trois animaux qui sont exposés et qui changent de couleur de pelage en fonction de la saison.

.....
.....
.....



#11 Observez les cornes du gros bouquetin et donnez une estimation de son âge :


- a. Entre 11 et 14 ans
- b. Entre 15 et 18 ans
- c. Entre 19 et 22 ans

.....
.....

#12 Le gypaète barbu est un vautour qui se nourrit des os et de la moëlle de ses proies. On l'appelle aussi le casseur d'os

Quelle est sa technique pour briser les os qui sont trop gros pour être ingurgités ? Quelle est l'envergure de ses ailes à l'âge adulte ?

.....
.....
.....



#13 Sortez du chalet et profitez du paysage. Devant vous il y a un beau lac à moitié dissimulé par de gros blocs de pierre.

Contrairement au granite du Massif du Mont-Blanc, les Aiguilles Rouges sont composées d'une roche métamorphique. L'oxydation de l'un des composants de cette roche donne des reflets rouges d'où le nom du massif.

Quel est ce minéral ?

.....
.....

#14 Reprenez le sentier botanique qui est à votre droite en sortant du chalet.

Vous verrez des petits panneaux sur lesquels sont inscrits les noms des plantes, dont le genévrier juste avant la borne 1.

Quelle boisson fabrique-t-on avec les baies du genévrier ?

Donnez les noms de deux autres baies comestibles sur le parcours.

.....
.....
.....



#15 A partir de la borne 2 vous entrez dans le domaine des aulnes verts. Ces arbrisseaux se caractérisent par la petitesse de leur taille (entre 1 et 4 mètres) et passent 6 à 8 mois de l'année couchés sous la neige. Ils ne sont pas gênés par le passage des avalanches, contrairement aux épicéas et aux mélèzes qui chaque année se font décapiter !

Comment les gens du pays appellent-ils les aulnes ? Dessinez sa feuille.

.....
.....

#16 Continuez tout droit. Entre les bornes 5 et 6 qui se trouvent sur votre droite, vous serez dans le territoire des marmottes. Ces mammifères ont un régime très varié et broutent plus d'une centaine de plantes différentes. Ils habitent dans de grands terriers formés de galeries et hibernent de fin octobre à début avril

Comment les marmottes communiquent-elles pour avertir la colonie du danger ?

Quel oiseau craignent-elles le plus ?

Comment s'appellent les bébés marmottes ?

- a. Marmots
- b. Marmouzets
- c. Marmottons

.....
.....
.....

#17 Continuez jusqu'à la fin du parcours et profitez du panorama – l'aiguille Verte, les Drus, le glacier d'Argentière.

Comment s'appelle la prestigieuse station de ski située en face de vous, sous l'Aiguille Verte ?

.....
.....

#18 Maintenant rejoignez le parking et redescendez en direction de Trélechamp par le chemin que vous avez emprunté à l'aller. Lorsque vous rejoignez le chemin après la route, prenez la direction d'Argentière en longeant le cours d'eau (sur votre droite).

Quel est le nom de ce torrent ?

.....
.....

#19 Vous arrivez dans le charmant hameau de Trélechamp avec son gîte la Børne, une bonne adresse pour se restaurer et pour ceux qui font le Tour du Mont Blanc.

Que signifie «la Børne» ? Quelle peut être l'étymologie de «Trélechamp» ?

.....
.....
.....



#20 Prenez à gauche devant la Børne par le chemin du Cantonnier et ensuite continuez en direction de Montrroc.

En contrebass à droite vous allez apercevoir le village des Frasserands, lieu de naissance de deux grands guides, Jean-Esteril Charlet-Straton, vainqueur du Petit Dru en 1877 et Armand Charlet

Quel sommet ce dernier a-t-il gravi cent fois ?

.....
.....